



WE OPEN THE WAY

COLAS Centre-Ouest - Agence de Poitiers  
22, Avenue Marcel Dassault  
Z.I. de Larmay  
86580 BIARD



MAITRE D'OUVRAGE :

MAITRE D'OEUVRE :

COMMUNE DE VALDIVIENNE

La Croix Chartier / Le Chambon Bas

Création d'une ISDI

PLAN TOPOGRAPHIQUE

APPROBATION DU PLAN

Nom : \_\_\_\_\_ Signature : \_\_\_\_\_







(Maître d'ouvrage ou son représentant)

Date : \_\_\_\_\_

Système de coordonnées RGF93 CC47 - NGF IGN69 FORMAT: A0 ECHELLE: 1/500

Ind.	Date	Nature des modifications	Etabli par :	Validé par :
00	05/03/2020	Création du document.	MR	MM
01	16/07/2020	Levé complémentaire après déboisement et nettoyage des parcelles.	MR	OH
02	12/10/2021	Parcelle BR29 retirée du projet.	MR	LS
-	-	-	-	-
-	-	-	-	-
-	-	-	-	-
-	-	-	-	-
-	-	-	-	-
-	-	-	-	-

LÉGENDE :

-  Parcelle (Application cadastrale)
-  Parcelle appartenant à COLAS (Application cadastrale)
-  Emprise de la propriété de COLAS (Application cadastrale)
-  Végétation
-  Talus / Fossé existant
-  Chemin d'accès existant

